

Index des noms des rues

A-B	
Anémones (rue des)	E3
Aubépines (allée des)	D3-E3
Bassié (rue de la)	E10
Beaufrancon (route de)	B5-C5
Bergères (avenue des)	E2-E3
Bourrus (Routes des)	D5
Brande (route de la-RD.455)	E2-E4
Butte (chemin de la)	D10-E10

C	
Canes (rue des)	D9-E9
Chamblet (route de)	A1-E2
Chambouly (route de)	A6-C6
Champ de Foire (Chemin du)	E10
Champ de Foire (Place du)	E10
Champ Trinquant	E4-E5
Chapelle (route de la-RD.455)	C8-D9
Colombarault (route de)	C4-C5
Commentry (route de-RD.69)	E9-F7
Contamines (Chemin des)	E8-D9
Coquelicots (allée des)	E2
Croix (route des)	C11-D11
Croix de Magnet (place de la)	E8

D-E	
Doyet (route de-RD.69)	A11-D9
Écoles (allée des)	D9-E9
Église (place de l')	E9
Église (rue de l' - RD.455)	D9-E9

F-G	
Faye (route de la)	F10-F12
Folie (quartier de la)	E2
Gare (Chemin de la-derrrière le stade)	E10
Gare (route de la-RD.200)	E10-F10
Goutte de bord (route de)	D13-F12
Grand Chambouly (route de)	B6-A6
Grand Charry (route du)	B10-C10


H-I-J	
Hyds (route de - R.O. 37)	E9-F11
Jeux (route de)	D10-C11
Jonquilles (allée des)	E2

L-M-N-O	
Lilas (rue des)	E3
Mairie (place de la)	E9
Marguerites (rues des)	E3
Meuniers (route des)	E12-E13
Montvicq (route de -R.O. 159)	E10-D13
Noire (route)	A1-D2

P-Q-R-S	
Petit Charry (route du)	D7-E8
Romaine (voie)	E4-E8
Saint-Amand (chemin de)	D3-E4
Saint-Roch (allée)	D9-D10
Saint-Roch (place)	D9
Salle des Fêtes (allée de la)	E10
Salle des Fêtes (place de la)	E10
Stade (allée du)	E9-E10

Index des édifices	
Atelier municipal	C10
Cimetière	D8
Complexe sportif des Aurapins	E9-E10
École publique	E9
Église	E9
Mairie	E9
Salle des Fêtes	E10
Station d'épuration	D3
Station d'épuration Tri sélectif	C8-D8
Zone Artisanale	E10
Zone d'activité de la communauté	D2

Index des lieux-dits et des quartiers	
Algaude (l')	D12
Beaufrancon	C4-C5
Bourrus (les)	D5
Bourrus Champ-Trinquant	D5-E5
Brande(la)	E3-E2
Brandes-Sud (les)	D2-D3
Chambouly	C6
Colombarault	C4
Croix (les)	D11
Croix Magnet (la)	E9
Faye (la)	F11
Goutte de Bord	E12-E13
Grand Charry (le)	B10-B11
Jeux	C11
Meuniers (les)	E13
Moulin de Beaufrancon	A5
Ouchards (les)	C10
Petit Charry (le)	C7
Petit Moulin de Beaufrancon	B5-B6
Vergers (les)	B11



Index du bourg

Noms des rues

Bassié (rue de la)	E10
Butte (chemin de la)	D10
Canes (rue des)	D9-E9
Champ de Foire (chemin du)	E10
Champ de Foire (place du)	E10
Chapelle (route de la - R.D. 455)	D9
Commentry (route de - R.D.69)	E9
Doyet (route de - R.D. 69)	D9
Écoles (allée des)	D9-E9
Église (place de l')	E9
Église (rue de l')	D9-E9
Gare (route de la - R.D. 200)	E10
Jeux (route de)	D9-D10
Mairie (place de la)	E9
Montvicq (route de - R.D. 159)	E10
Ouches (chemin des)	D10
Saint-Roch (allée)	D9-D10
Saint-Roch (place)	D9
Salle des Fêtes (allée de la)	E10
Salle des Fêtes (place de la)	E10
Stade (allée du)	E10

Édifices

Complexe sportif des Aurapins	E9-E10
Ecole Publique	E9
Eglise	E9
Mairie	E9
Monument aux Morts	E9
Salle des Fêtes	E10
Tri sélectif	E10

Index de La Brande

Noms des rues

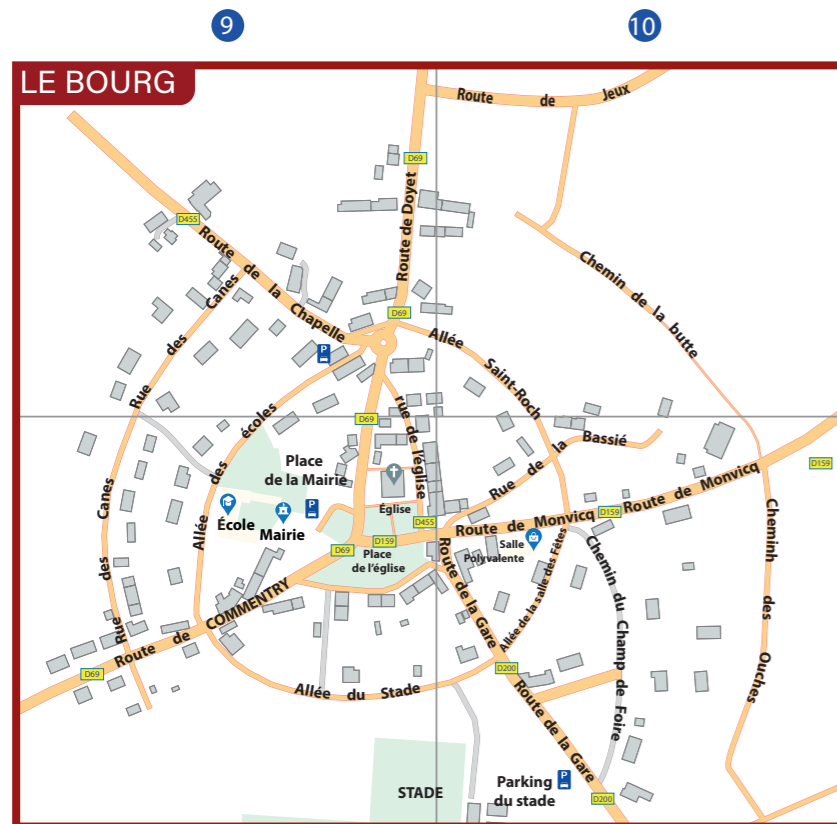
Anémones (allée des)	E3
Aubépines (allée des)	D3-E3
Bergères (avenue des)	E2-E3
Brande (route de la -R.D.455)	E2-E3
Chamblet (route de - RD. 37)	D2-E2
Coquelicots (allée des)	E2
Folie (quartier de la)	E2
Jonquilles (allée des)	E2
Lilas (rue des)	E3
Marguerites (rue des)	E3
Noire (route)	D2
Résidence des Violettes	D3-E3

Résidences et lotissements

Lotissement Clouet	E2
Quartier de la Folie	E2

Lieux-dits

Brande (la)	E2-Ex 3
-------------	---------



LA COMMUNE DE MALICORNE

Malicorne est un petit bourg semi-rural, situé dans le canton de Commentry et fait partie intégrante de la commune Momarant Nérís communauté.

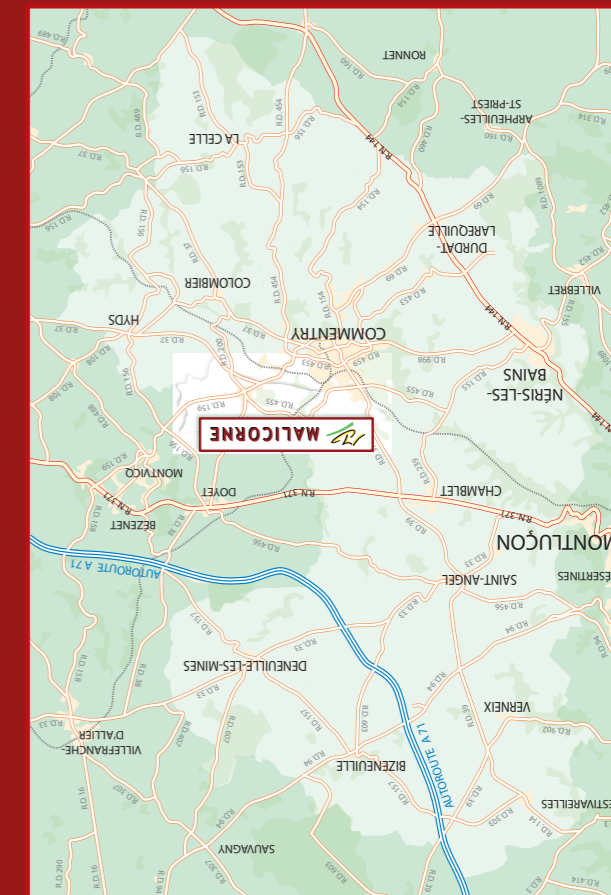
Le centre de Malicorne bien espacé et aéré autour de l'église «Saint-Préjet» a conservé tout son caractère ancien, son calme et sa tranquillité où il fait bon vivre.

Autrefois, Malicorne était un bourg assez important. En effet, entre les XVII^{ème} et XIX^{ème} siècle, des historiens ont retrouvé la trace du passage et de l'installation du procureur du Roi, de greffiers et de notaires royaux. Une voie ferrée traversait la commune, allant de Montluçon à Gannat. Une voie d'intérêt local, appelée «l'économique» ou «Tacot», la desservait également.

La commune possède une très belle église, en grès rouge datant du XII^{ème} siècle, de style roman, construite dans l'enceinte même du château fort disparu, déjà signalé en ruine en 1569. La nef, composée de quatre travées est flanquée de bas côtés, elle se termine par une abside à cinq pans à l'est, et par deux absidioles en hémicycle. Il faut noter l'absence de transept. Le pignon de la façade est percé d'un porche en plein cintre avec tympan polybé, classé monument historique depuis 1939. Les pendeloques sont terminées par des têtes grimaçantes. Les arcs reposent sur des colonnes à chapiteaux sculptés. L'église abrite une piéta : Notre-Dame-d'Urciers.

ADRESSES UTILES:

Mairie : 1 place de la Mairie
 Eglise : place de l'Eglise
 Ecole publique : place de la Mairie
 Salle polyvalente : 2 Route de Montvicq
 Complexe sportif des Aurapins : allée du Stade



PLAN SITUATION

PLAN de la COMMUNE de MALICORNE

